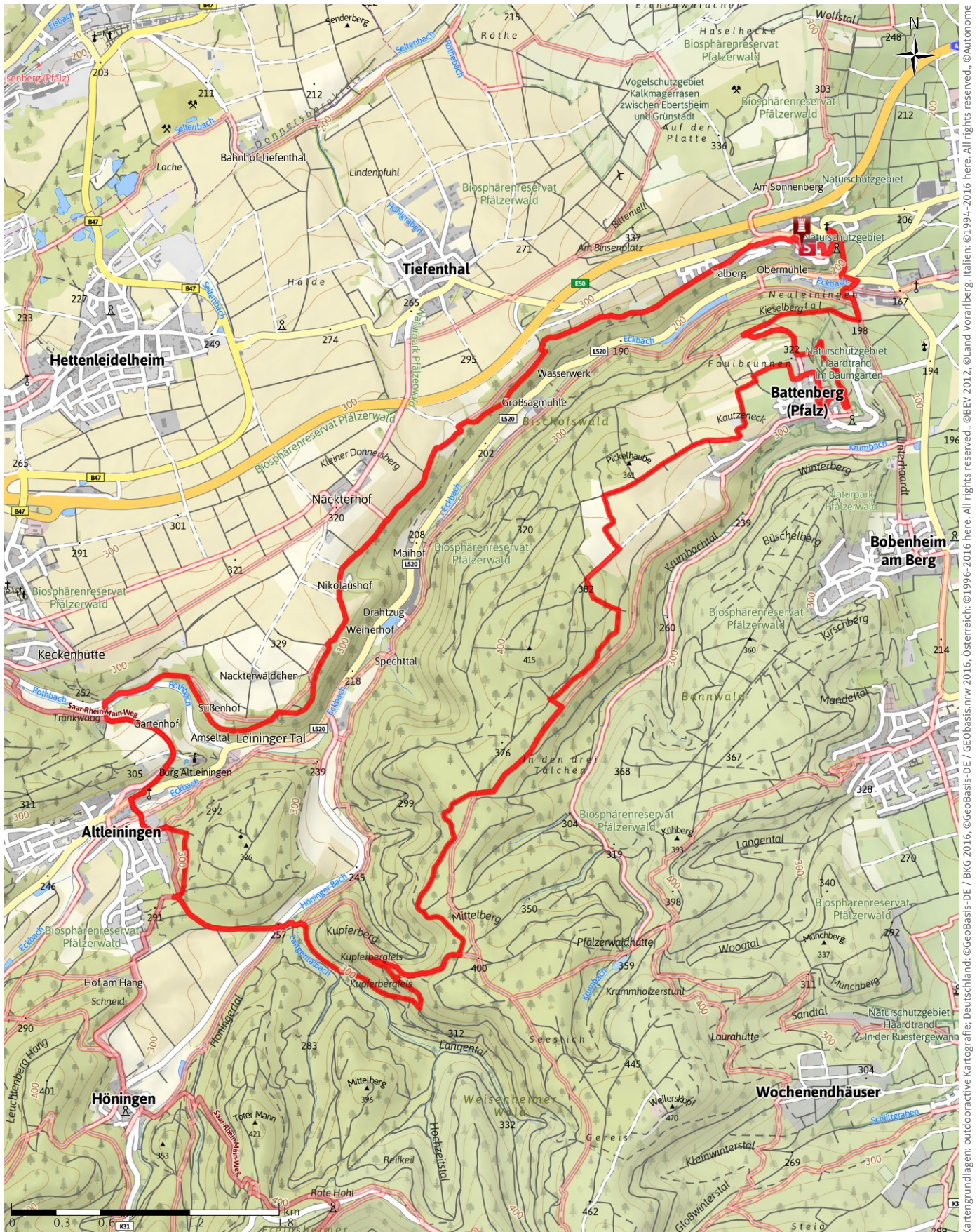


TOP Leininger Burgenweg

→ 22,5 km | ⌚ 6:00 Std. | ⚡ 555 m | 🏔️ 555 m | Schwierigkeit mittel



Kartengrundlagen: outdooractive Kartografie; Deutschland: ©GeoBasis-DE / BKG 2016, ©GeoBasis-DE / GEObasis.nrw 2016, Österreich: ©1994-2016 here. All rights reserved., ©Autonome Provinz Bozen – Südtirol – Abteilung Natur, Landschaft und Raumentwicklung, Schweiz: Geodata @swisstopo

TOP Leininger Burgenweg

→ 22,5 km | ⌚ 6:00 Std. | 🏔️ 555 m | 🏔️ 555 m | Schwierigkeit mittel



Kartengrundlagen: outdooractive Kartografie; Deutschland: ©GeoBasis-DE / BKG 2016, ©GeoBasis-DE / GEObasis.mw 2016, Österreich: ©1996-2016 here. All rights reserved., ©BEV 2012, ©Land Vorarlberg, Italien: ©1994-2016 here. All rights reserved., ©Autonome Provinz Bozen – Südtirol – Abteilung Natur, Landschaft und Raumentwicklung, Schweiz: Geodata @swisstopo

TOP Leininger Burgenweg

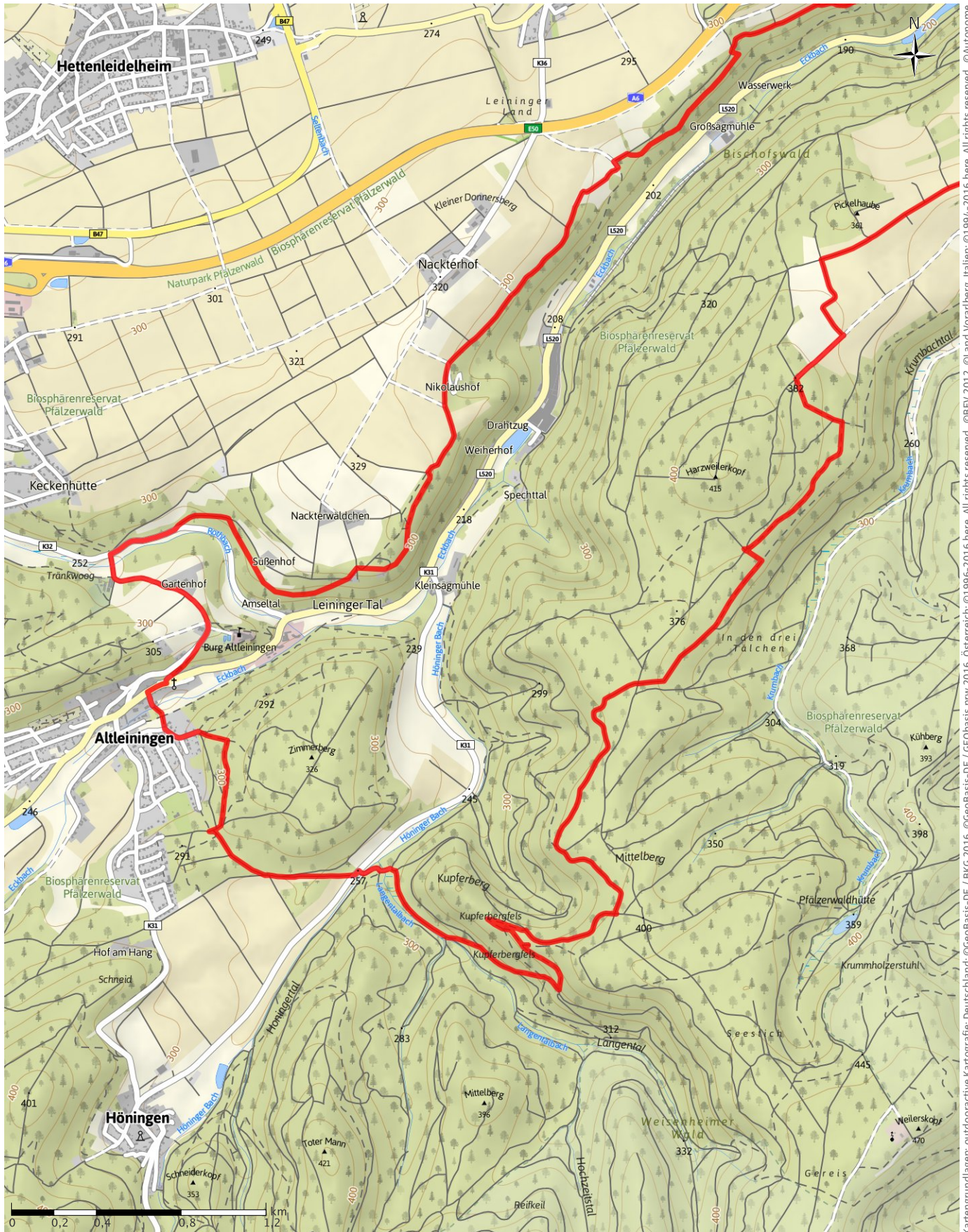
← 22,5 km

🕒 6:00 Std.

📏 555 m

📏 555 m

Schwierigkeit mittel



Kartengrundlagen: outdooractive Kartografie; Deutschland: ©GeoBasis-DE / BKG 2016, ©GeoBasis-DE / GEObasis.mw 2016, Österreich: ©1996-2016 here. All rights reserved., ©BEV 2012, ©Land Vorarlberg, Italien: ©1994-2016 here. All rights reserved., ©Autonome Provinz Bozen – Südtirol – Abteilung Natur, Landschaft und Raumentwicklung, Schweiz: Geodata ©swisstopo

TOP Leininger Burgenweg

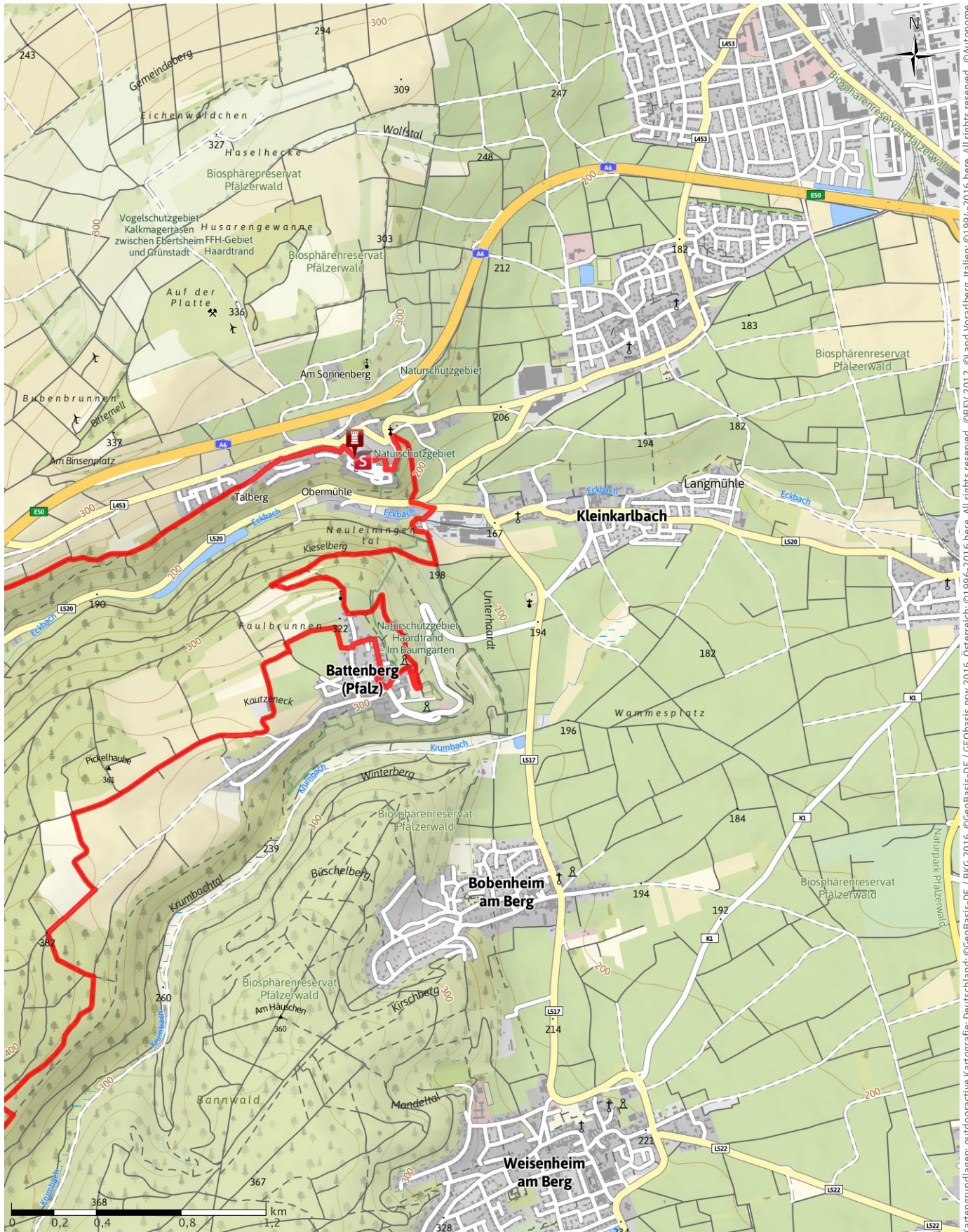
← 22,5 km

🕒 6:00 Std.

📏 555 m

📏 555 m

Schwierigkeit mittel



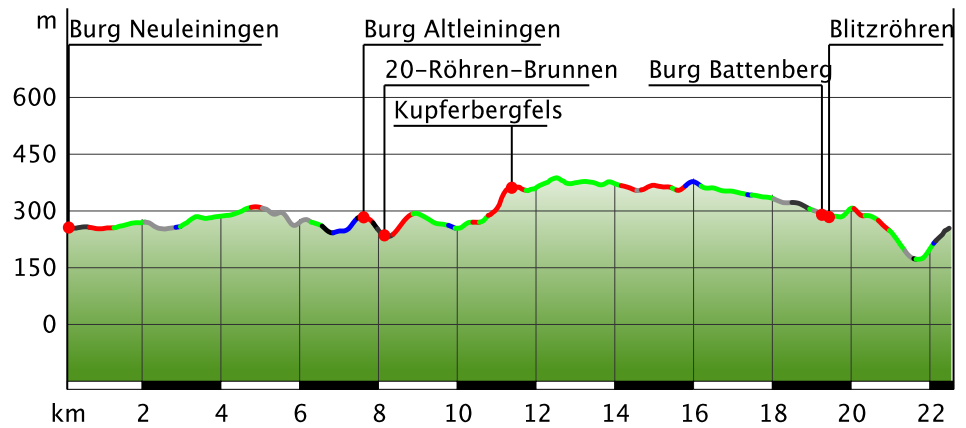
Kartengrundlagen: outdooractive Kartografie; Deutschland: ©GeoBasis-DE / BKG 2016, ©GeoBasis-DE / GEObasis.mw 2016, Österreich: ©1996-2016 here. All rights reserved., ©Autonome Provinz Bozen – Südtirol – Abteilung Natur, Landschaft und Raumentwicklung, Schweiz: Geodata ©swisstopo

TOP Leininger Burgenweg

Wegart

Asphalt	1,7 km
Schotterweg	1,4 km
Weg	10,5 km
Pfad	5,5 km
Straße	0,7 km

Höhenprofil



Tourdaten

Wanderung

Strecke	↔ 22,5 km
Dauer	🕒 6:00 Std.
Aufstieg	▲ 555 m
Abstieg	▼ 555 m

Schwierigkeit **mittel**

Kondition ●●●●●

Technik ●●●●●

Höhenlage

Beste Jahreszeit

JAN	FEB	MÄR
APR	MAI	JUN
JUL	AUG	SEP
OKT	NOV	DEZ

Bewertungen

Autoren	
Erlebnis	●●●●●
Landschaft	●●●●●
Community	
Tour (20)	★★★★☆

Weitere Tourdaten

Eigenschaften

aussichtsreich geologische Highlights
kulturell / historisch

Auszeichnungen (& Barrierefreiheit)

- Premiumweg Deutsches Wandersiegel
- Rundtour
- Einkehrmöglichkeit

Tobias Kauf

Aktualisierung: 29.06.2016

Zum Wohl. Die Pfalz.

Quelle
Pfalz Touristik e.V.
Martin-Luther-Straße 69
67433 Neustadt an der Weinstraße
Telefon 06321 39 16 0
Fax 06321 39 16 19
info@pfalz-touristik.de
http://www.pfalz.de

Im Mittelalter war die Pfalz das Zentrum der europäischen Geschichte. Ein bedeutendes Herrschergeschlecht waren die Leininger Grafen. Zwischen den Zeugnissen ihrer Herrschaft verläuft der Leininger Burgenweg, der die Stammburg der Leininger Grafen, die Burg Altleiningen mit den Burgen Neuleiningen und Battenberg verbindet. Der Leininger Burgenweg kann von allen drei Burgen aus gestartet werden.

Das idyllische Burgdorf Neuleiningen, die fruchtbaren Höhen am Nackterhof, versteckte Felsformationen, herrliche Weit- und Tiefblicke und ausgedehnte Waldflächen bieten eine spannende und

TOP Leininger Burgenweg

abwechslungsreiche Wanderung durch den nördlichsten Zipfel des Biosphärenreservats Pfälzerwald.

Wegbeschreibung

Von der romantischen Gemeinde Neuleiningen aus führt der Weg oberhalb des Eckbachtals mit herrlichen Tief- und Weitblicken Richtung Nackterhof. Am Sommerberg ist ein neuer Pfad gebaut worden, der idyllisch durch den Berghang führt. Kurz darauf besteht die Möglichkeit den insgesamt 22,3 Kilometer langen Weg zu halbieren. Das ehemalige Weinsträsschen führt hinunter ins Spechtal und auf der gegenüberliegenden Seite hinauf zum Mittelberg. Die Weglänge beträgt dann 14,7 Kilometer.

Doch zurück zu der Gesamtroute. Vom Sommerberg führt der Leininger Burgenweg am Wald- und Feldrand entlang in Richtung Süßenhof. Auf neuen Pfaden kann der Wanderer bizarre Felsformationen erkunden, die neue Bestandteil des Weges sind. Vom Süßenhof steigt man ins Amseltal ab. Über Pfade und eine Brücke erreicht man den Talgrund und den Tränkwoog von dem aus der kurze Anstieg zur Burg Altleiningen beginnt. Das Restaurant der Jugendherberge lädt zu einem herzhaften „Halbzeitsnack“ ein. Wieder gestärkt begibt man sich Richtung Altleiningen, wo der einmalige 20-Röhren-Brunnen zu besichtigen ist. Über den Eckbach führt der Weg zum Zimmerberg und weiter ins Langental. Dann zieht sich die Wegführung entlang der Flanke des Kupferbergs hoch zum Kupferbergfelsen mit der markanten Buntsandsteinformation „Kamelkopf“.

Über einen Pfad kommt man zum Bobenheimer Bannwald, der auf einem Gratweg umrundet wird. An zwei frei geschnittenen Stellen kann man Blicke auf das Kloster Hönigen und die Burg Altleiningen werfen. In diesem Bereich ist der Pfälzer Weinsteig auf die Trasse des Leininger Burgenwegs gelegt worden, da diese Variante deutlich attraktiver ist. Über den Mittelberg erreicht man das Jägerkreuz. Auf weichen Graswegen verlässt man den Wald, um auf eine grandiose Hochebene zu gelangen, von der aus die gesamte Rheinebene zu überblicken ist. Vorbei an einem herrlichen „Donnersbergblick“ und lieblichen Weinreben erreicht man das Dorf Battenberg mit seiner mittelalterlichen Kirche und der Burg. Mit einem kleinen Abstecher ist es möglich, die geologisch einzigartigen Blitzröhren zu bestaunen.

Entlang des nördlichen Haardtrands führt der Leininger Burgenweg hinunter nach Kleinkarlbach und dann wieder zum Ausgangspunkt der Burg Neuleiningen. In einer der vielen vorzüglichen Gaststätten kann man zum Abschluss die regionalen Köstlichkeiten des

Leiningerlands genießen.

Start der Tour

Neuleiningen zwischen Burg und Kirche

Koordinaten:

Geogr. 49.542343 N 8.139427 E

UTM 32U 437742 5488104

Ende der Tour

Neuleiningen zwischen Burg und Kirche

Sicherheitshinweise

Besonders im Herbst ist auch darauf zu achten, dass das am Boden liegende Laub Unebenheiten, Wurzeln, Steine oder Löcher im Weg verdecken kann. Mit Wegebeeinträchtigungen dieser Art müssen Sie rechnen, wenn Sie eine Wanderung unternehmen. Sollten Sie bei bestimmten Wegeabschnitten der Meinung sein, dass diese für Sie nicht begehbar sind, dann sollten Sie diese umgehen. Gerade bei widrigen Wetterverhältnissen kann es bei naturnahen Wegen zu matschigen und rutschigen Passagen kommen.

Ausrüstung

Festes Schuhwerk, dem Wetter angepasste Kleidung, Sonnen- und Regenschutz. Einkehr- und Einkaufsmöglichkeiten in Neuleiningen und Altleiningen teilweise durchgehend geöffnet. Obwohl der Weg durchgehend sehr gut markiert ist, sollten Sie aus Sicherheitsgründen immer eine geeignete Wanderkarte dabei haben.

Informationsmaterial

Weitere Infos und Links

Verbandsgemeinde Grünstadt-Land

Haus der Deutschen Weinstraße

Weinstraße 91 b

67278 Bockenheim

Tel: 0 63 59/80 01-820

Fax: 0 63 59/80 01-812

Mail: touristik@gruenstadt-land.de

www.gruenstadt-land.de

Stadtverwaltung Grünstadt

Historisches Rathaus

Hauptstraße 84

67269 Grünstadt

Tel: 0 63 59/93 73 -20 oder -21

Fax: 0 63 59/93 73 25

Mail: info@gruenstadt.de

TOP Leininger Burgenweg

www.gruenstadt.de

Verbandsgemeinde Hettenleidelheim
Hauptstraße 45-47
67310 Hettenleidelheim
Tel: 0 63 51/40 50
Fax: 0 63 51/40 51 89
Mail: verwaltung@vg-h.de
www.vg-h.de

Anreise

Öffentliche Verkehrsmittel

Mit dem Zug nach Grünstadt, weiter mit der Buslinie 456/457 nach Neuleiningen (Haltestelle Neuleiningen, Kreuz)

Anfahrt

A6 bis Ausfahrt Grünstadt, weiter auf der B 271 über Kirchheim an der Weinstraße nach Kleinkarlbach und nach Kleinkarlbach Richtung Neuleiningen

Parken

In Neuleiningen auf dem Parkplatz rechts der L 453

Schutzgebiete (5) 

- Naturpark Pfälzerwald
- Biosphärenreservat Pfälzerwald
- Naturschutzgebiet Haardtrand - Am Goldberg
- Naturschutzgebiet Haardtrand - Im Baumgarten
- Vogelschutzgebiet Haardtrand


In diesen Schutzgebieten gelten folgende Regeln:

- Bitte berücksichtigen Sie die lokalen Hinweise zum Schutz der Natur.
- Bitte nicht abseits der Wege gehen.
- Bitte keinen Lärm machen.
- Bitte keine Steine oder Mineralien sammeln.
- Bitte keine Pilze sammeln.
- Bitte keinen Müll liegen lassen.
- Bitte keine Tiere füttern.
- Bitte nur auf den markierten Flächen zelten.
- Bitte kein offenes Feuer machen.
- Bitte keine Pflanzen pflücken.
- Bitte keine Pflanzen und Tiere aussiedeln.
- Bitte keine Hunde frei laufen lassen.
- Bitte keine Drachen- und Modell-Flugzeuge fliegen lassen.

Interessante Punkte (1)



 Burg/Festung

 **Burg Neuleiningen**

Quelle: Pfalz Touristik e.V.

Tour zum Mitnehmen für iPhone und Android



QR-Code scannen und diese Tour offline speichern, mit Freunden teilen und mehr ...

TOP Leininger Burgenweg



Die Burg Neuleiningen beherbergt eine Burgschänke.

Foto: Silke Hertel, Pfalz Touristik e.V.

TOP Leininger Burgenweg



Logo und Markierungszeichen Leininger Burgenweg
Foto: Tobias Kauf, Leiningerland e.V.



Heute sind nur noch die Ringmauer mit Torturm und ein Batterieturm erhalten.
Foto: Pfalz Touristik e.V.



Vom Aussichtsturm aus bietet sich ein wunderschöner Blick ins Leiningerland.
Foto: Pfalz Touristik e.V.



Von der Burg aus überblicken wir die Dächer des romantischen Ortes Neuleiningen.
Foto: Pfalz Touristik e.V.



Von diesem Aussichtsturm bietet sich eine spektakuläre Aussicht.
Foto: Pfalz Touristik e.V.

TOP Leininger Burgenweg



Die Burg Neuleiningen wurde um 1240 von einem Leininger Grafen erbaut.

Foto: Pfalz Touristik e.V.

Zeichenerklärung









Topografie

	Wald, Forst
	Moor, Sumpf, Ried
	Heide
	Wohnbaufläche mit Einzelgebäude
	Gewerbefläche mit Einzelgebäude
	Friedhof
	Golfplatz
	Sportplatz, Stadion
	Stadion
	Freibad
	Weinberg
	Felszeichnung
	Staatsgrenze
	Landesgrenze
	Kreisgrenze
	Höhenlinie
	Sondernutzungsfläche
	Naturschutzgebiet











Topografische Einzelzeichen

	Berg/Gipfelkreuz
	Höhenpunkt
	Fels
	Höhle
	Kirche
	Kapelle
	Friedhof
	Schloss/Burg
	Kloster
	Denkmal
	Ruine
	Bergwerk
	Findling/Hügelgrab
	Sendemast/Turm
	Windrad
	Wasser-/Windmühle
	Aussichtspunkt

Straßen und Wege

	Autobahn mit Nummer
	Bundesstraße mit Nummer
	Staats-, Landes-, Kreisstraße
	Gemeindestraße
	Hauptwirtschaftsweg
	Wirtschaftsweg
	Fußweg
	Klettersteig

Lifte, Eisenbahn

	Großkabinenbahn
	Kabinenbahn
	Sessellift
	Ski-, Schleplift
	Materialseilbahn
	Eisenbahn
	S-Bahn
	U-Bahn
	Straßenbahn
	Bahnhof